

**COMUNE DI URUGO D'OGLIO**  
*Provincia di Brescia*



**PIANO DI EMERGENZA COMUNALE**

2/b

**ANALISI DEL TESSUTO URBANIZZATO**  
- viabilità principale e minore -

Scala  
**1:6.000**


**Legenda**


 Confine provinciale


 Confini comunali


 Fiume Oglio

**Infrastruttura viabilistica**


 Ponte stradale sul fiume Oglio


 Ponte ferroviario sul fiume Oglio

 Cavalcavia BREBEM

 Cavalcavia TAV

 Sottopasso BREBEM

 Sottopasso TAV

 Sottopasso ferroviario

**Viabilità**

 Autostrada

 Strada provinciale

 Strada extraurbana principale

 Strada di interesse locale

 Linea ferroviaria

**Punto di accessibilità**

 Punto atterraggio elicotteri

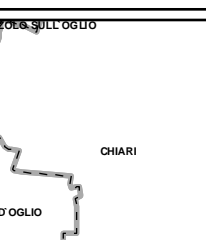
Provincia  
Brescia  
Brescia



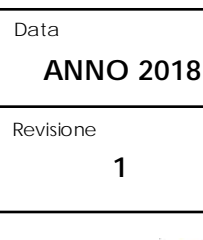
Provincia  
Brescia  
Brescia




Provincia  
Brescia  
Brescia




Provincia  
Brescia  
Brescia



Provincia  
Brescia  
Brescia



Provincia  
Brescia  
Brescia



ANNO 2018

Revisione  
1

Base cartografica  
AEROFOTOGRAMMETRICO  
CARTA TECNICA REGIONALE

 **Divisione Studi e Progetti**