


**COMUNE DI URAGO D'OGLIO**  
*Provincia di Brescia*








**PIANO DI EMERGENZA COMUNALE**

Tavola  
**1/b**

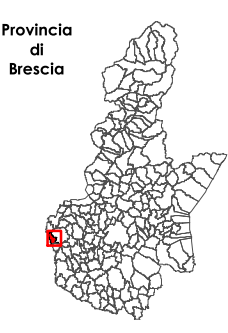
**ANALISI DELLA PERICOLOSITA'**  
**- incendi boschivi -**


Scala  
**1:10.000**

**Legenda**  
Regione Lombardia  
(Piano regionale delle attività di previsione, prevenzione e lotta attiva  
contro gli incendi boschivi 2017 - 2019)  
Classi di rischio livello comunale  

1		Basso
2		Medio
3		
4		
5		Alto

Provincia di Brescia






Data  
**ANNO 2018**

Revisione  
**1**

Base cartografica  
**AEROFOTOGRAMMETRICO**  
**CARTA TECNICA REGIONALE**



**Divisione**  
*Studi e Progetti*