


COMUNE DI URAGO D'OGLIO

Provincia di Brescia



PIANO DI GOVERNO DEL TERRITORIO

Approvato con delibera C.C. n° 15 del 14/02/2003 (pubb. B.U.R.L. n° 21 del 20/02/2010)

ai sensi della Legge Regionale 11 marzo 2005, n° 12 e ss. mm. e. ii.

Modificato in base alle osservazioni accolte e al parere di compatibilità ai PTCP - 2013

VARIANTE GENERALE AL PIANO DI GOVERNO DEL TERRITORIO - 2013

PIANO DELLE REGOLE

R.1.2b

Ricognizione e classificazione degli ambiti del territorio comunale

scala 1:2.000

ESTENSORE VARIANTE

Arch. Antonio Rubagotti

COLLABORATORI

Arch. Raffaella Camisani

Arch. Fabio Facchetti

Matteo Rizzi

CONSULENTE


Dot. Davide Gerevini

ESTENSORE e COORDINATORE

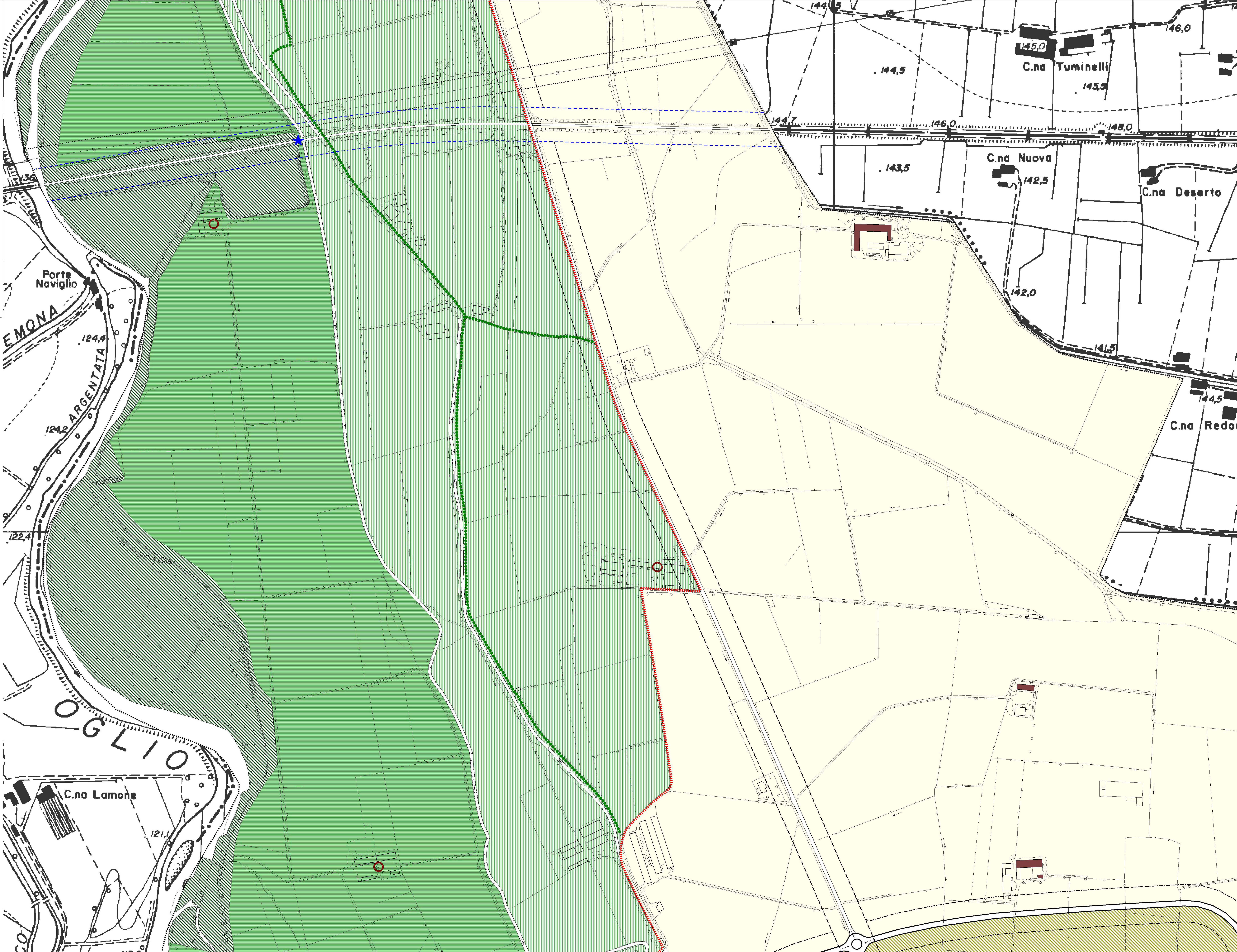
P.G.T.

Arch. Pierfranco Rossetti

2 0 1 3 (ns. rif. 245-U)



architettura
e territorio
gratuito uragodioglio.it



Legenda

Confine amministrativo comunale

Nuclei di antica formazione

Edificio rurale di interesse storico-ambientale

Ambito residenziale consolidato e di completamento

Varete privato

Ambito produttivo consolidato e di completamento

Servizi pubblici e di interesse pubblico o generale esistenti

Servizi pubblici e di interesse pubblico o generale di progetto

Ambito rurale di salvaguardia

Ambito agricolo produttivo

Ambito di trasformazione residenziale

Ambito di trasformazione produttiva

Ambito di trasformazione terziaria/commerciale

Vialetti di progetto

Comparti soggetti a normative particolareggiata

Comparti soggetti a Piani Attuali convenzionali o approvati

Tracciato linea A/VIA C/Torino - Venezia
esistente/area di servizio urbanistica

Fascia di rispetto stradale

Fascia di rispetto cimiteriale

Fascia di rispetto ferroviario

Fascia di rispetto dei depositi

Fascia di rispetto degli elettrodi

Fascia di rispetto dei metanodotti

Rispetto pozzi - tutela assoluta

Fascia di rispetto dei pozzi

Parco Oglio Nord

Perimetro Parco Oglio Nord

Zona di interesse naturalistico-paesistico

Zona agricola di prima fascia di tutela

Zona agricola di seconda fascia di tutela

Zone umide e canali

Impianti tecnologici e servizi a rete

Stadi di valore paesistico (identificati)

Presidenze rurali di significativo valore paesistico-ambientale

Presidenze rurali attualmente produttive
di significativo valore paesistico-ambientale

Punti di significativo valore paesistico

Architettura industriale